



SELVITYS KORVAUSVAATIMUKSEEN

Vaurioituneen auton rekisterinumero		Muu vaurio	liukastuminen/ Kaatuminen
Korvausvaatimuksen esittäjän nimi			
Tapahtumapäivä	29.10.2024	klo.	07.10
Tapahtumapaikka	Lempääläntien ja Ruokomäenkadun risteys		
Hoitovelvollisuus	Tampereen kaupunki		
Korvausvelvollisuus	— n —		
<p>neesta vaningosta (jatkaa tarvittaessa erilliselle liitteelle)</p> <p>Ajoin suoraan tien yli suojatiellä, kun polkupyörä luisti alta pois. Koko matkalla ei ollut mitään tiepintaa hiekoitettua, niin ajoin lähtökohdaisesti varovasti (10-15 km/h). Kuitenkin suojatien maalipinta ja kiilteäksi hiottu autojen ura oli tarpeeksi liukastumiseen. (Olen muuten kokenut -10v+ -talipyyräilyä, niin tien pinta oli erittäin liukas ja myös epätasainen.)</p> <p>28.10.24 Lämpötila +5,2°C klo 20.00</p> <p>29.10.24 — n — +0,9°C klo 08.00</p> <p>28.10.24 klo 9.58 konsekinäntä, ci toimeen pitiin</p> <p>29.10.24 klo 05.25 risteyks liukkauden torjunta</p> <p>29.10.24 klo 9.46 liukkauden torjunta käytävillä</p>			
Liitteet: Säähavainto, gps-tiedot 3kpl			
Tiedot antoi	Päiväys	14.11.2024	
	Nimi		
	Ammattinimike		

Etsi ajoneuvoja, kuljet...

Takaisin vanhaan versioon



Jukka Haapaniemi



Katso tarkempia tietoja



Reitin ja laitteiden käytön näyttö



Käynnistyksen tila

Päivä ja aika

Matkan tyyppi



ON

29.10.2024 09.46.58

Työ

61.



ON

29.10.2024 09.46.59

Työ

61.



ON

29.10.2024 09.47.01

Työ

61.



ON

29.10.2024 09.47.06

Työ

61.



ON

29.10.2024 09.47.15

Työ

61.



ON

29.10.2024 09.50.28

Työ

61.



ON

29.10.2024 09.50.39

Työ

61.



ON

29.10.2024 09.50.40

Työ

61.

ON

29.10.2024 09.50.49

Työ

61.

ON

29.10.2024 09.51.12

Työ

61.

ON

29.10.2024 09.51.19

Työ

61.



Ei kuljettajaa
771-SAO

Lempääläntie, Tampere, Tampereen seutukunt
Pirkanmaa, 33850, Suomi
29.10.2024 09.46

Suunta

Mittarilukema

3 72

Nopeus



Kuntatiedot ©2024 500 m

Ilmoita kar

Etsi ajoneuvoja, kuljet...

→ Takaisin vanhaan versioon



Jukka Haapaniemi



< Katso tarkempia tietoja



Reitin ja laitteiden käytön näyttö



Käynnistyksen tila

Päivä ja aika

Matkan tyyppi

€



ON

29.10.2024 05.24.36

Ei ole

61.



ON

29.10.2024 05.24.46

Ei ole

61.



ON

29.10.2024 05.25.05

Ei ole

61.



ON

29.10.2024 05.25.33

Ei ole

61.



ON

29.10.2024 05.25.49

Ei ole

61.



ON

29.10.2024 05.26.06

Ei ole

61.



ON

29.10.2024 05.26.09

Ei ole

61.

ON

29.10.2024 05.26.24

Ei ole

61.

ON

29.10.2024 05.26.28

Ei ole

61.

ON

29.10.2024 05.26.30

Ei ole

61.



Jukka Haapaniemi 3

SNJ-648

61. amäentie, Tampere, Tampereen seutukunta, nmaa, 33850, Suomi

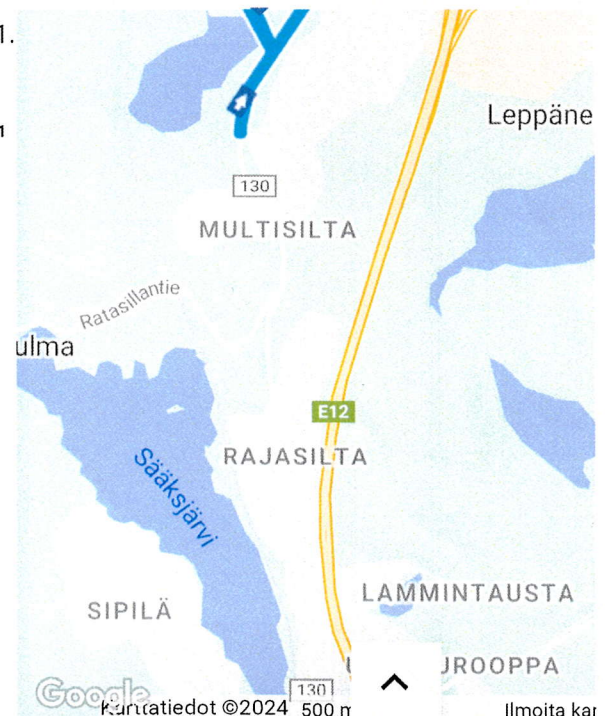
61. 2024 05.24

Luode

61. ilukema

60 121,10 km

40 km/h



Etsi ajoneuvoja, kuljet...

Takaisin vanhaan versioon



Jukka Haapaniemi



Katso tarkempia tietoja



Reitin ja laitteiden käytön näyttö



Käynnistyksen tila

Päivä ja aika

Matkan tyyppi



ON

28.10.2024 09.58.03

Työ



ON

28.10.2024 09.58.17

Työ



ON

28.10.2024 09.58.41

Työ



ON

28.10.2024 09.59.15

Työ



ON

28.10.2024 09.59.36

Työ



ON

28.10.2024 09.59.40

Työ



ON

28.10.2024 09.59.53

Työ



ON

28.10.2024 09.59.57

Työ

ON

28.10.2024 10.00.09

Työ

ON

28.10.2024 10.00.25

Työ

ON

28.10.2024 10.00.27

Työ



Ei kuljettajaa

771-SAO

Rukkamäentie, Tampere, Tampereen seutukunta, Pirkanmaa, 33850, Suomi

28.10.2024 09.58

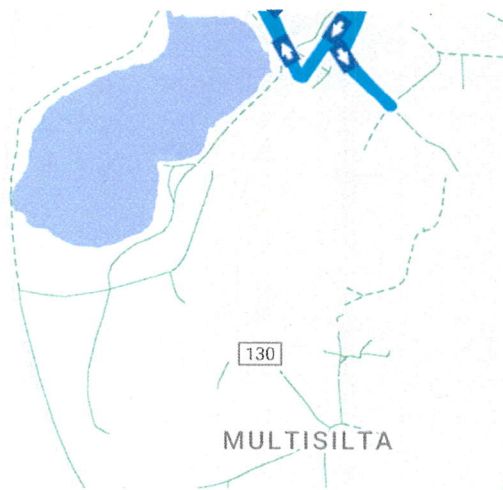
Suunta

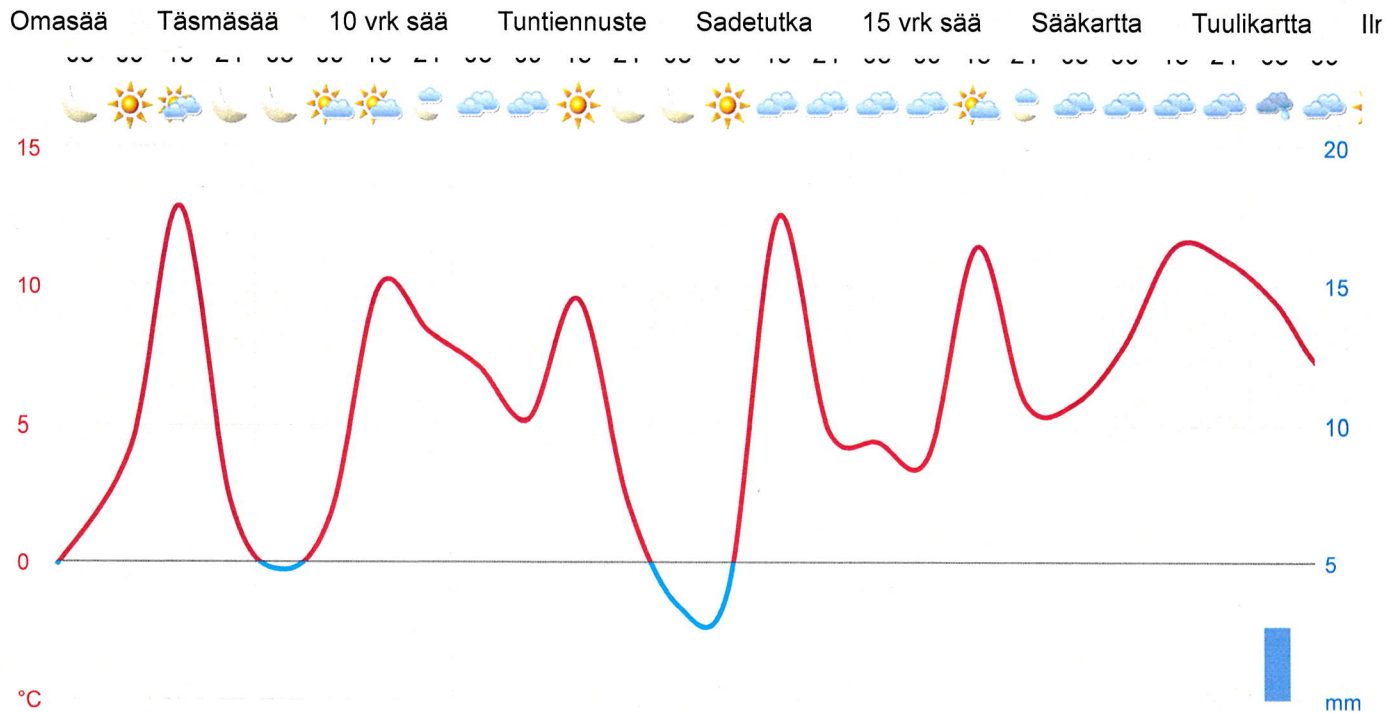
Mittarilukema

Nopeus

3 677,4

32





Tiistai 29.10.

08.00



+0,9 °C

Pilvistä ja poutaa

Sade **0** mm

Lumen syvyys: **0** cm

Katso havaintohistoria tunnin välein valitsemalla kokonaisen kuukauden sijaan yksi päivä.